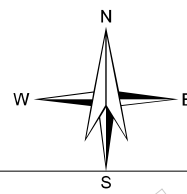


228000

229000

230000



8189000

8188000

8187000

8186000

8185000

8184000

8183000

8189000

8188000

8187000

8186000

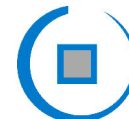
8185000

8184000

8183000



**MUNICIPALIDAD PROVINCIAL DE AREQUIPA**  
**GERENCIA DEL CENTRO HISTORICO Y ZONA MONUMENTAL DE AREQUIPA**  
**UNIDAD DE PLANIFICACION Y GESTION URBANA**

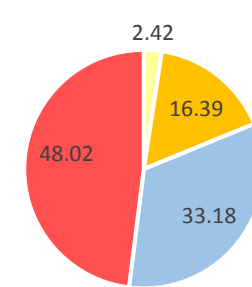


**SUPERINTENDENCIA MUNICIPAL DE ADMINISTRACION Y CONTROL DEL CENTRO HISTORICO Y ZONA MONUMENTAL**



**AECID**  
**AGENCIA ESPAÑOLA DE COOPERACION INTERNACIONAL PARA EL DESARROLLO**

**Época de Construcción**



■ Colonial    ■ Republicana  
■ Moderna    ■ Contemporánea

— Zona de Amortiguamiento  
— Sectores de Tratamiento  
<all other values>

**Época de Construcción**

■ COLONIAL  
■ REPUBLICANA  
■ MODERNA  
■ CONTEMPORANEA  
■ NO APLICA  
■ Río Chili  
■ Manzanas  
■ Area Agrícola

FUENTE: GERENCIA DEL CENTRO HISTORICO Y ZONA MONUMENTAL - MPA

**Plan Maestro del Centro Histórico de Arequipa y Zona de Amortiguamiento**  
**PlanMCha 2016-2026**



PLANO  
**ÉPOCA DE CONSTRUCCIÓN**

**D.S. 04**

ESC 1/17500    Julio 2016

GERENCIA DEL CENTRO HISTÓRICO Y ZONA MONUMENTAL.  
Gerente.  
ARQ. VICTOR DIBÁN ROJAS.  
Coordinador General.  
ARQ. JULIO C. ASPILCUETA B.  
Equipo Técnico.  
Arq. Nancy Benavente Valcarcel.  
Arq. Kelly Lorena Garate.  
Arq. Edward Corvantes Montoya.  
Arq. Erika Manzaneda Luna.  
M.Sc. Rodrigo Arrieta Buscaglia.  
B.Arq. Daniela Villalba Linares.

